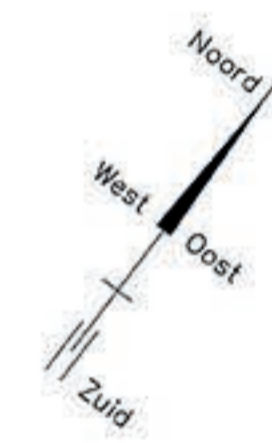
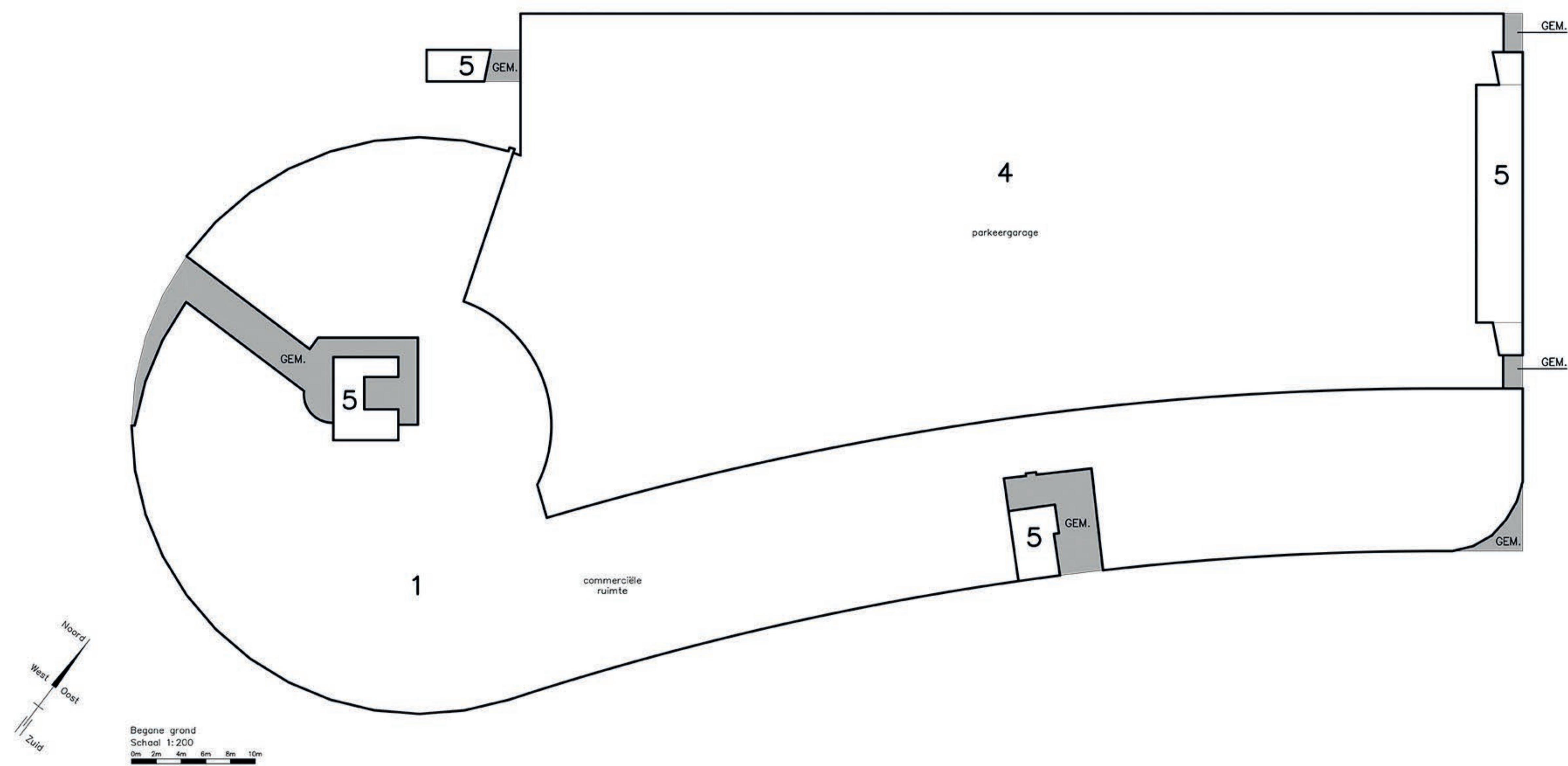
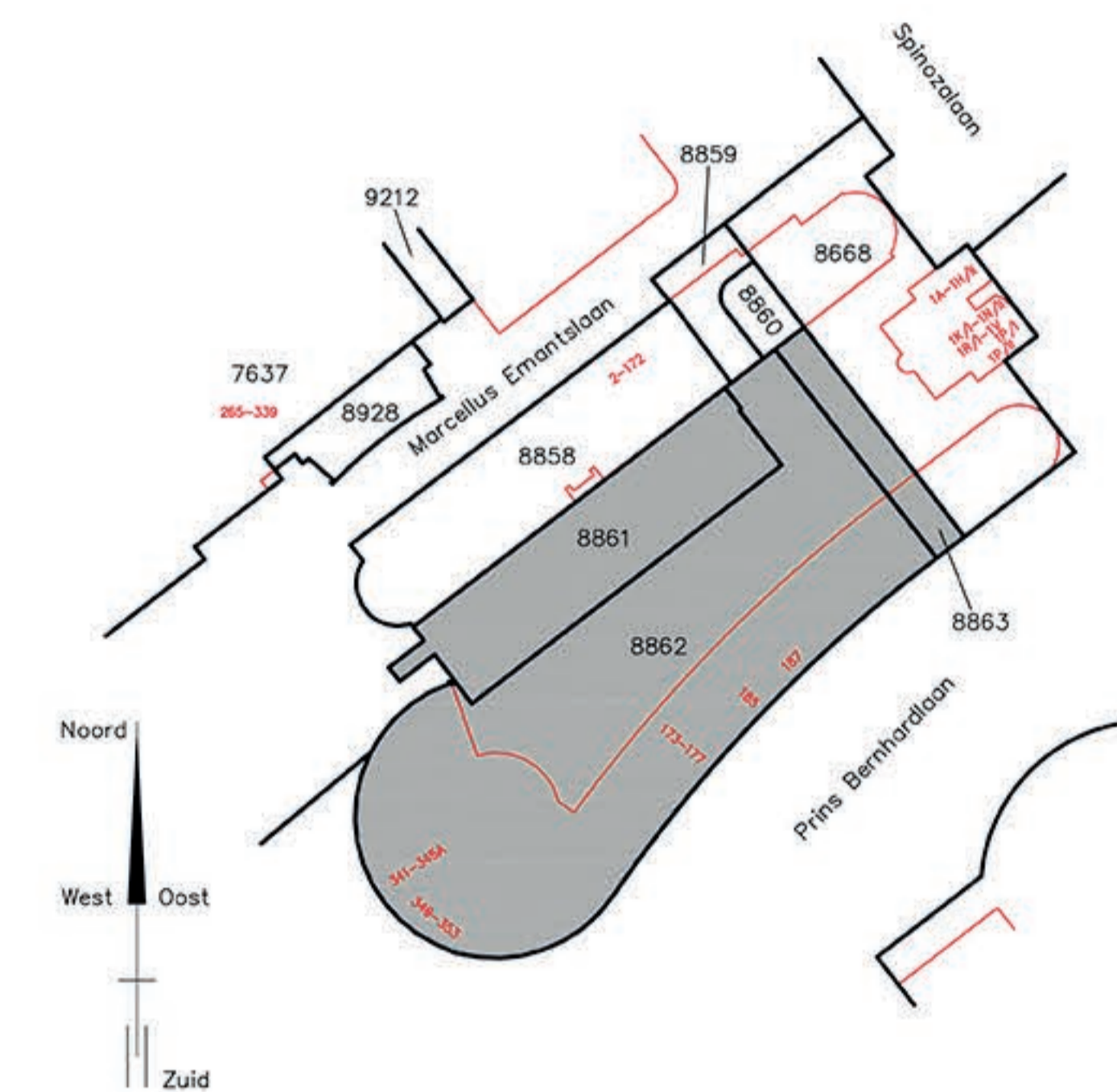


RFNVOOI:  
 (GEM.) = gemeenschappelijk  
 (n de hoofdspitsing)



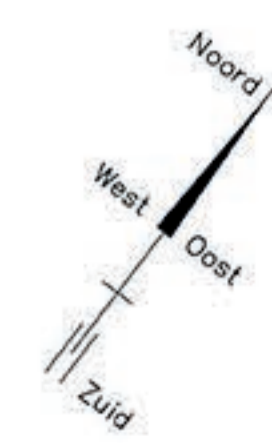
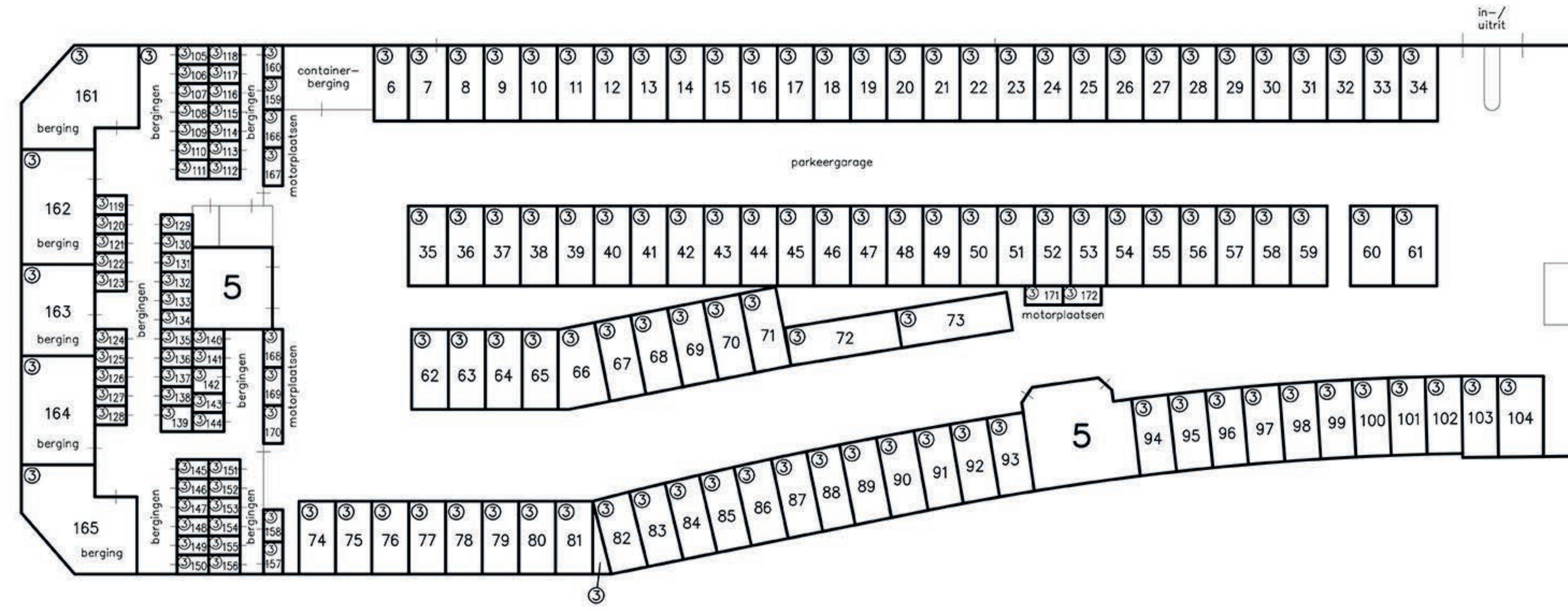
Begane grond  
 Schaal 1:200  
 0m 2m 4m 6m 8m 10m



Kadastrale gemeente : Voorburg  
 Sectie : E  
 Perceel : 8861, 8862, 8863

Kadastrale situatie  
 Schaal 1:1000  
 0m 10m 20m 30m 40m 50m

12345 = perceelnummer  
 25 = huisnummer  
 — = vastgestelde kadastrale grens  
 — = voorlopige kadastrale grens  
 — = administratieve kadastrale grens  
 — = bebouwing



Kelder  
 Schaal 1:200  
 0m 2m 4m 6m 8m 10m

Voorgenomen ondersplitsing in 167 appartementsrechten van het appartementsrecht:

Gemeente : Voorburg  
 Sectie : E  
 Nummer(s) : 9744-A3

Complexaanduiding : 9744-A  
 Kenmerk : 30311-OS-A3

Project:  
 Corbulo te Voorburg

Ondersplitsingstekening parkeergarage Blad 1 van 3

Kelder en begane grond

Opdrachtgever : DKG B.V. te Rotterdam

Projectnr. : 30311 Datum : 12-09-2019  
 Schaal : 1:200 / 1:1000  
 Getekend : MS  
 Formaat : 1189x841  
 File : 30311-01.dwg